



N a t u r



A True
Living Experience



East
Macedonia
& Thrace



Wasserfall in Livaditis




■ A True Living Experience ■

Kommen Sie nach Ost-Makedonien und Thrakien, hierher, wo die Natur in einer beeindruckenden Vorführung die Hauptrolle spielt und den Besucher-Zuschauer geradezu dazu zwingt, diesen verborgenen Ort von neuem zu entdecken. Hier warten auf Sie schon seit Jahrhunderten manche der unberührten Landschaften Europas mit ihrer einzigartigen Artenvielfalt, die über 60 Säugetierarten, 330 Vogelarten und 2000 Pflanzenarten beinhaltet. Auf der reichen Naturkulisse von Ost-Makedonien und Thrakien nehmen die urweltlichen Berge, die imposante Gebirgskette von Rodopi, der Berg Falakro mit dem Skigebiet, Pangio mit den Weinbergen, die Lekani-Berge, der Papikio-Berg, die Thrakischen Meteora, aber auch Saos auf Samothraki, der größte Inselberg Griechenlands, einen dominierenden Platz ein. Der dichte Wald von Dadia, ein Zufluchtsort für seltene Greifvögel,

wie der Mönchsgeier, der Seeadler und der Schwarzstorch, der als Urwald ausgewiesene Wald von Fraktos, sowie die „Ästhetischen Wälder“ am Ufer des Flusses Nestos, in Oxia bei Xanthi, von West- und Zentral-Rodopi, mit ihrer sinnlichen Ästhetik, sind zum Wandern, für Fahrradtouren, Reiten und Flusssportarten geeignet. Die Nationalparks, die am Evros-Delta und an der Küstenzone, die das Nestos-Delta mit den Seen Vistonida und Ismarida und dem kleineren Seekomplex verbinden, gebildet werden, beherbergen unzählige Arten der Flora- und Fauna – von denen manche vom Aussterben bedroht sind - und stellen einen unerforschten Biotopen dar, der sich ideal zur Beobachtung von seltenen Vögeln in ihrer natürlichen Umgebung eignet. Egal welche Jahreszeit Sie auswählen, um die Region zu besuchen, wird Sie die Natur von Ost-Makedonien und Thrakien verzaubern.



Drama



- 1 Wald von Fraktos
 - 2 Falakro-Berg
 - 3 Elatia-Wald
 - 4 Wasserfall von Agia Varvara
 - 5 Wasserquellen von Kefalari
- www.emtgreece.com





1
Dörfer auf dem Berg Pangeo

2
Der Kotza Orman-Wald am Fluss

3
Nestos-Delta

www.emtgreece.com



Ka
va
la



Xanthi



- 1 Wildpferde
 - 2 Kanusport und Kayak in Nestos
 - 3 Wasserfall in Livaditis
 - 4 Wald von Chaintou
- www.emtgreece.com



Rodopi




1
Thrakische Meteora

2
Mittelalterliche Brücke am Fluss Kompsatos

3
Flamingos im Seekomplex von Ismarida

4
Patermos

www.emtgreece.com





1
Beobachtung von seltenen Vögeln

2
Adler im Wald von Dadia

3
Evros-Delta

4
Jahrhundertealte Olivenbäume

www.emtgreece.com





Tha SOS



1
Kleine Bucht in der Nähe von Potos

2
Strand Trypiti

3
Olivenhaine auf Thasos


4
Der Strand Saliara

5
Kazavita

www.emtgreece.com



Samothraki



1 2
Platanenwald in Therma

3
Wasserfall von Fonias

3
Ziege auf Samothraki



Die Mäander von Nestos

Regionalverwaltung Ost-Makedonien - Thrakien
Direktion für Entwicklungsplanung

Fotos: Regionalverwaltung Ost-Makedonien - Thrakien, Christos Drazos,
Spyros Koutsomichalis, Theodoros Mpatzakas, Theodora
Ladopoulou, Gemeinde Doxato, Gemeinde Maroneia – Sapes



neatcom



East Macedonia & Thrace

 European Union European Regional Development Fund	OPERATIONAL PROGRAMME OF "MACEDONIA - THRACE" 2007-2013 <i>Focusing on human and environment-oriented development</i>	 NSRF 2007-2013 programme for development
Co-financed by Greece and the European Union		